




**AVIAMEX TOURS DE MÉXICO**  
Destino a **Estado de México**



- [Inicio](#) | [Rutas](#) | [Mapas](#) | [Información](#) | [Opiniones y Sugerencias](#) | [Contacto](#)



Escudo de Estado de México

## Climatología Estado de México

## Horario Estado de México

## Rutas México punto a punto

## Estados de México

Yucatán

Guerrero

Oaxaca


Campeche

Queretaro

### HISTORIA DEL ESTADO DE MÉXICO

En el siglo XV, se fundó en el Valle de México la ciudad de Tenochtitlán, en un islote ubicado al centro del Lago de Texcoco, desde entonces se fundó el Imperio Mexica. Con el tiempo el imperio se expandió de costa a costa en Mesoamérica, es decir, desde el Pacífico, hasta el Golfo de México en el Atlántico. De esa manera, el imperio, abarcó parte del actual estado de Veracruz, Puebla, Oaxaca, Guerrero, Hidalgo y el actual estado de México. Así permanecería hasta la llegada de los españoles.

Cuando los españoles conquistaron el Imperio Mexica y comenzaron con sus exploraciones por América, para facilitar la administración de los nuevos territorios, se creó la "Intendencia General de Ejército y Provincias de México", con capital en la Ciudad de México. Posteriormente, se creó el Reino de México que se dividía en cinco provincias mayores: México, Tlaxcala, Puebla, Oaxaca y Valladolid o Michoacán. Fue en 1824, cuando con la promulgación de la constitución del mismo año, que las provincias mayores de Valladolid, Oaxaca, Puebla y México se erigieron como estados de la Federación Mexicana; el territorio de Tlaxcala fue definido y el Distrito Federal creado. Para entonces, al estado de México aún le pertenecían los territorios de los actuales estados de Guerrero, Morelos e Hidalgo. En el siglo XIX el estado de México fue desmembrado. Con su territorio se fundó el estado de Guerrero el 27 de octubre de 1849, el estado de Hidalgo el 15 de enero de 1869 y finalmente el estado de Morelos el 17 de abril de 1869.



El Tiempo online en Toluca

Hoy	Sabado	Domingo	Lunes	Martes
18° 11°	16° 12°	18° 10°	17° 12°	15° 11°
var.	var.	var.	var.	var.
4 km/h	5 km/h	3 km/h	7 km/h	7 km/h
Humedad: 90%	Humedad: 92%	Humedad: 89%	Humedad: 91%	Humedad: 94%
Cota nieve: 4700m.	Cota nieve: 4700m.	Cota nieve: 4700m.	Cota nieve: 4800m.	Cota nieve: 4800m.
Presión: 1014mb.	Presión: 1015mb.	Presión: 1015mb.	Presión: 1015mb.	Presión: 1016mb.

### CLIMA

El clima de la zona en general es templado subhúmedo con lluvias en verano y temperatura media entre los 10 y 16° centígrados con precipitaciones entre 500 y 1500 mm. excepto en la depresión del Balsas; en tierra caliente, donde es cálido subhúmedo debido a la baja altitud y en la cima de los volcanes que es polar de altura La temperatura media anual es de 14.7°C, las temperaturas mas bajas se presentan en los meses de enero y febrero son alrededor de 3.0°C. La temperatura maxima promedio se presenta en abril y mayo es alrededor de 25°C. Las lluvias se presentan durante el verano en los meses de junio a septiembre, la precipitación media del estado es de 900 mm anuales.

### UBICACIÓN

Esta entidad es una de las 32 que integran los Estados Unidos Mexicanos, lleva el nombre de la nación misma y de la capital nacional, y por tal motivo suele denominársele estado de México para distinguirla de las anteriores, aunque oficialmente se llama sólo México, según lo dispuesto por el artículo 43 de la Constitución Política de los Estados Unidos Mexicanos. Limita al norte con Querétaro e Hidalgo, al sur con Morelos y Guerrero; al oeste con Michoacán, al este con Tlaxcala y Puebla, y rodea al Distrito Federal.

### MAPA DE ESTADO DE MEXICO

Quintana Roo

Veracruz

Chiapas

Puebla

Tlaxcala

Tabasco

Morelos

Distrito Federal

Estado de México

Colima

Hidalgo

Michoacán

Guanajuato

San Luis Potosí

Jalisco

Aguascalientes

Tamaulipas



Zacatecas

Nayarit

Nuevo Leon

Coahuila

Durango

Sinaloa

Chihuahua

Sonora

Baja California  
Norte

Baja California  
Sur



Programas  
Especiales

Convenciones

Grupos Culturales

Seminarios

Grupos Religiosos

Incentivos de Empresa

Descargar Mapa del Estado de México en alta resolución

**TEOTIHUACAN**

Teotihuacan, el lugar donde los hombres se vuelven dioses, es una zona arqueológica localizada en el Estado de México, entre los poblados de San Juan Teotihuacan y San Martín de las Pirámides, a 48 Km. al noreste de la Ciudad de México. Su clima es semi-seco con una temperatura promedio anual de 15°C.

Este antiguo centro ceremonial es uno de los más importantes de la América prehispánica debido a su magistral trazo urbano, a su monumentalidad arquitectónica y a la fuerte influencia política y religiosa que ejerció en su momento hacia otras ciudades; es además, una de las zonas arqueológicas más visitadas y valoradas de la República Mexicana. La antigua metrópoli cuenta con una



calzada principal a partir de la cual se construyeron magníficos edificios de orden ceremonial, social, civil y habitacional, como las pirámides del Sol y la Luna, el Templo de Quetzalcóatl, el Patio de los Jaguares, Quetzalpapálotl y la Ciudadela; muchos decorados con espléndidos murales de los cuales aún se conservan valiosos ejemplos. A través de los tiempos, Teotihuacan se ha consolidado como una muestra del mejor estilo arquitectónico en Mesoamérica y además como un centro místico en el que, según los seguidores de tradiciones espirituales prehispánicas, cada 21 de marzo se reúnen poderosas fuerzas cósmicas que se reparten hacia los cuatro puntos cardinales; momento ideal para asistir a la ciudad y renovar energías. Dentro de esta zona arqueológica también encontrará museos y centros de investigación como el Centro de Estudios Teotihuacanos, dedicados al estudio de la cultura teotihuacana y a la promoción de los servicios turísticos. En los alrededores de la zona arqueológica, especialmente en el pueblo de San Juan Teotihuacan existen cómodos hoteles y restaurantes donde podrá degustar los exquisitos platillos de la gastronomía mexicana: consomé, barbacoa, etc., así como bares y otros lugares para divertirse ya entrada la noche.

**TOLUCA**

Toluca, la ciudad más alta de la República Mexicana con 2,680 msnm,

es también la populosa capital del Estado de México; se encuentra a 65 Km. de la Ciudad de México, contando con una temperatura media anual de 18° C y tres microclimas: frío, semifrío y templado con lluvias en verano.


Toluca "La Bella", se ha ganado este apelativo por la arquitectura de estilo neoclásico afrancesado que ostentan sus casas; es un punto de encuentro entre la modernidad y la tradición ya que presenta un importante desarrollo industrial que no opaca la perfección de construcciones como los Portales y la Catedral, consideradas entre las expresiones artísticas más importantes de la época colonial y del s.XIX dentro de la Ciudad. Esta dinámica urbe recibe al viajero con hermosos paisajes naturales como el Parque Nacional Insurgente Miguel Hidalgo, popularmente conocido como "La Marquesa", en el que se realizan actividades al aire libre y deportes extremos o el Nevado de Toluca, uno de los sitios preferidos para actividades ecoturísticas, la cuarta elevación más alta del país y además el único volcán en el mundo a cuyo cráter se puede llegar en automóvil. Si se trata de realizar una travesía por el arte y la cultura, Toluca es la segunda ciudad con mayor número de museos en la República Mexicana, como los que se encuentran en el Centro Cultural Mexiquense, además de contar con diversos sitios de interés como el reconocido Cosmovital, que alberga un sorprendente jardín botánico enmarcado con un artístico vitral que se jacta de ser el más grande del mundo. En Toluca reconocerá la habilidad de los artesanos de la cercana población de Metepec, diestros maestros creadores de los famosos "Árboles de la Vida" y otras artesanías típicas; se deleitará con sus sabrosos platillos a base de embutidos como el chorizo verde o rojo y disfrutará de inolvidables paseos por su centro a la luz de la luna antes de visitar alguno de los divertidos centros nocturnos en los que la alegre personalidad de los toluqueños se desenvuelve con total naturalidad.



### VALLE EL BRAVO

Valle de Bravo se localiza a 67 Km. al este de Toluca, capital del estado de México, y a 145 Km. de la Ciudad de México, cuenta con un clima templado sub-húmedo y una temperatura media anual de 17° C.

Enmarcado por una gran cadena montañosa, la cual contrasta con la inmensidad de su lago artificial, donde se puede practicar todo tipo de deportes acuáticos: esquí, velleo, kayak y pesca, este Pueblo Mágico cuenta con una importante infraestructura turística que ofrece cómodos hoteles, restaurantes, un club hípico y bellos campos de golf. Un paseo por sus calles empedradas lo llevará a conocer sus casas de estuco



blanco adornadas con balcones de hierro forjado y techos de teja roja, así como los portales de su plaza, donde podrá disfrutar deliciosos antojitos tradicionales, el popular mercado de artesanías, numerosas boutiques de decoración, galerías de arte y la Parroquia de San Francisco, patrono del lugar, la cual destaca por su original campanario del s.XVI. En sus alrededores encontrará hermosas reservas naturales como el Santuario de la Mariposa Monarca donde, de noviembre a marzo, apreciará el maravilloso espectáculo migratorio; el Parque Natural Bosencheve o la Reserva de Monte Alto, ideales para practicar todo tipo de deportes de aventura: montañismo, escalada en roca, ciclismo y campismo, así como el vuelo libre en ala delta y parapente, actividades extremas que, en los últimos años, han hecho de esta población mexiquense, el destino favorito para los amantes de la adrenalina. Todo esto y mucho más encontrará en Valle de Bravo, paraíso cercano a la Ciudad de México.

[Temasclatepec, una leyenda de plata \(Estado de México\)](#)

Reuniones Empresa

Congresos Científicos

Congresos Técnicos

Turismo sin Distinción

Grupos Arqueología



Hacer las vacaciones en México, un acierto, conocer y disfrutar de Estados de México, un éxito



En tus vacaciones a México no olvides visitar Estados de México



Imágenes de Estados de

Se cuenta que en el siglo XVI un fugitivo de la cárcel de Zacatecas, buscando un lugar dónde ocultarse, llegó hasta las estribaciones del Nevado de Toluca. Descendió por una profunda barranca y al llegar al fondo decidió quedarse a vivir ahí, deslumbrado por el cálido clima y la hermosa vegetación.

Poco después, al encender una fogata para preparar sus alimentos se dio cuenta de que escurría un hilillo plateado: había encontrado una rica veta de plata. Supo del descubrimiento el virrey Antonio de Mendoza, quien mandó llamar al fugitivo y le ofreció el perdón de su condena si declaraba el sitio exacto de la veta. Años más tarde el zacatecano, convertido en próspero minero, hizo traer de España una hermosa imagen, el Cristo del Perdón, que desde entonces se venera en Temascaltepec.

### Los Primeros Dioses

Los más antiguos mexicanos creían en un dios llamado Tonacatecuhtli, quien tuvo cuatro hijos con su mujer Tonacacihuatl. El mayor nació todo colorado y lo llamaron Tlatlahuqui. El segundo nació negro y lo llamaron Tezcatlipoca. El tercero fue Quetzalcóatl. El más pequeño nació sin carne, con los puros huesos, y así permaneció durante seis siglos. Como era zurdo lo llamaron Huitzilopochtli. Los mexicanos lo consideraron un dios principal por ser el dios de la guerra. Según nuestros antepasados, después de seiscientos años de su nacimiento, estos cuatro dioses se reunieron para determinar lo que debían hacer. Acordaron crear el fuego y medio sol. pero como estaba incompleto no relumbraba mucho. Luego crearon a un hombre y a una mujer y los mandaron a labrar la tierra. A ella también le ordenaron hilar y tejer, y le dieron algunos granos de maíz para que con ellos pudiera adivinar y curar. De este hombre y de esta mujer nacieron los macehuales, que fueron la gente trabajadora del pueblo. Los dioses también hicieron los días y los repartieron en dieciocho meses de veinte días cada uno. De ese modo el año tenía trescientos sesenta días. Después de los días formaron el infierno, los cielos y el agua. En el agua dieron vida a un caimán y de él hicieron la tierra. Entonces crearon al dios y a la diosa del agua, para que enviaran a la tierra las lluevias buenas y las malas. Y así fue como dicen que los dioses hicieron la vida.



©2009 Aviamex Tours de México

## México

