




[Inicio](#) | [Rutas](#) | [Mapas](#) | [Información](#) | [Opiniones y Sugerencias](#) | [Contacto](#)



HISTORIA DEL ESTADO DE MORELOS

Desde hace 1500 años a.c. el hombre se hace presente en Morelos; el estado refleja el testimonio de dos culturas, principalmente: la olmeca y la del altiplano central. La primera, que reinó desde 200 años d. de C. hasta 500 años d. de C., se hace evidente de manera especial en los relieves encontrados en el cerro de Cantera en Chalcatzingo; esto indica que para entonces los olmecas, grupos provenientes de la costa del Golfo y creadores de las famosas cabezas colosales, habían influido sobre grupos que empezaban a desarrollar una cultura local.

La segunda hace presencia en el templo de Quetzalcóatl (650 años d. de C.) en Xochicalco, y es el resultado de la congregación de varias culturas como la teotihuacana, maya y mixteco-zapoteca. A la caída del imperio tolteca, grupos humanos venidos del norte cruzaron la frontera mesoamericana, llegando así al estado de Morelos, en primer lugar los xochimilcas y en quinto orden los tlahuicas (1250-1300 d. de C.). Los primeros se extendieron hacia el oriente y el sur, y fundaron Tetela, Hueyapan, Tepoztlán y Xumiltepec. Los tlahuicas por su parte instauraron lo que más tarde se conocería como Cuauhnáhuac.



El grito libertador para la Independencia, dado por el iniciador don Miguel Hidalgo y Costilla, en el pueblo de Dolores, el memorable 15 de septiembre de 1810, tuvo eco en la gente mestiza de las tierras de Cuernavaca y Cuautla; pero no fue sino hasta 1811 cuando aparecieron los primeros brotes de rebelión, con los sucesos de Mapastlán que obligaron a don Francisco Ayala a unirse a la lucha de Morelos, quien visualizara tan inteligentemente la lucha por la Independencia y prueba de ello son sus Cartas de Sentimiento de la Nación Mexicana.

Morelos entró a Cuautla junto con sus tropas el 7 de febrero, siendo Galeana quien precipitadamente construyó las trincheras y en todas las bocacalles instaló artillería. Morelos se organizó para defender a Cuautla,



Escudo de Morelos

Climatología Morelos

Horario Morelos

Rutas México punto a punto

Estados de México

Yucatán

Guerrero

Oaxaca

Campeche

Queretaro

Quintana Roo

Veracruz

para lo cual contaba con cerca de 4 mil hombres al comienzo del ataque a la plaza el 19 de febrero, tenían armamento que se había arrebatado a los realistas.

Cuando Agustín de Iturbide, salió a combatir a Vicente Guerrero, pasó con su ejército por Cuernavaca, el 18 de noviembre de 1820 y nuevamente ya de regreso, al frente del Ejército Trigarante, el 27 de septiembre de 1821, consumada la Independencia.

El Tiempo online en Cuernavaca				
Hoy	Sabado	Domingo	Lunes	Martes
21° 13°	19° 14°	20° 12°	19° 13°	20° 13°
var.	var.	var.	var.	var.
8 km/h	6 km/h	7 km/h	7 km/h	8 km/h
Humedad: 89%	Humedad: 92%	Humedad: 90%	Humedad: 92%	Humedad: 90%
Cota nieve: 4700m.	Cota nieve: 4700m.	Cota nieve: 4700m.	Cota nieve: 4700m.	Cota nieve: 4700m.
Presión: 1014mb.	Presión: 1015mb.	Presión: 1015mb.	Presión: 1015mb.	Presión: 1015mb.

CLIMA

Los fuertes contrastes de clima y vegetación conforme disminuye la altitud permiten disfrutar dentro de los límites del estado paisajes tan distintos como el pastizal de alta montaña y nieves perpetuas en el volcán Popocatepetl en el norte, hasta la selva baja caducifolia en el sur. En general predomina un clima húmedo y semi cálido en lo que es Cuernavaca, Tepoztlán, Oaxtepec y Yauhtepec. El clima que predomina es el cálido subhúmedo ya que se presenta en el 87 % de la superficie del estado, el 11% está representado por el clima templado húmedo, localizado en la parte norte del estado, el 2% está representado por clima templado subhúmedo, el cual se localiza hacia la parte noreste y también se presenta una pequeña zona con clima frío.

La temperatura media anual del estado es de 21.5°C, la temperatura mínima promedio es de 10°C que se presenta en el mes de enero y la máxima promedio es alrededor de 32°C se presenta en los meses de abril y mayo.

Las lluvias se presentan durante el verano en los meses de junio a octubre, la precipitación media del estado es alrededor de 900 mm anuales. El clima cálido subhúmedo se estado favorece el cultivo de: caña de azúcar, arroz, sorgo, maíz, jitomate, algodón, cacahuate, cebolla y frijol, entre otros; sus frutos son: melón, mango, limón agrio, papaya y plátano. Como producto de exportación se encuentran las flores y plantas de ornato, orquídeas, nochebuenas, rosas, claveles y geranios.

UBICACIÓN

Morelos es uno de los 31 estados que junto con el Distrito Federal conforman las 32 entidades federativas de México. Se localiza al centro del territorio nacional. Colinda al norte con el Distrito Federal, al noreste y noroeste con el estado de México, al sur con el estado de Guerrero y al oriente con el estado de Puebla.

MAPA DE MORELOS

Chiapas

Puebla

Tlaxcala

Tabasco

Morelos

Distrito Federal

Estado de
México

Colima

Hidalgo

Michoacán

Guanajuato

San Luis Potosí

Jalisco

Aguascalientes

Tamaulipas

Zacatecas




Descargar Mapa de Morelos en alta resolución

CUERNAVACA

Cuernavaca, la "Ciudad de la eterna primavera", se localiza a 89 km al sur de la Ciudad de México, en la parte norte del estado de Morelos, región que cuenta con un agradable clima que brinda una temperatura promedio anual de 23° C.


Este destino es un excelente lugar de descanso, al que anualmente acuden cuantiosos turistas para olvidarse del estrés y la monotonía, ya sea en sus lujosos spas, que ofrecen todo tipo de masajes y terapias de relajación; en sus divertidos balnearios, que cuentan con las mejores instalaciones, o simplemente dando un paseo por la ciudad, donde se pueden observar magníficos edificios históricos como el Convento de la Asunción, la Capilla de San José, el Jardín Borda, símbolo de Cuernavaca por su riqueza histórica y belleza natural y el Palacio de Cortés, quizá la construcción civil virreinal más antigua de América la cual alberga murales de Diego Rivera.



En sus alrededores encontrará estupendos atractivos como el Corredor Biológico Ajusco-Chichinautzin, ideal para practicar el ecoturismo; el balneario Las Estacas, cuyo manantial de aguas cristalinas ofrece uno de los paisajes más bellos del estado; las Lagunas de Zempoala integrada por lagunas, vestigios arqueológicos y bosques; y la zona arqueológica de Xochicalco, declarado como Patrimonio de la Humanidad por la UNESCO.

RUTA INTERIOR POR CUERNAVACA

Ruta interior por Cuernavaca. Comienza en la Plaza de Armas donde después de desayunar una deliciosa cecina de Yecapixtla, sugerimos visitar el Palacio de Cortés, que alberga al Museo Cuauhnáhuac, con murales de Diego Rivera. Siguiendo por la Av. Hidalgo llegará a la Catedral de la Asunción, que reúne tres templos, incluyendo el



Nayarit

Nuevo Leon

Coahuila

Durango

Sinaloa

Chihuahua

Sonora

Baja California Norte

Baja California Sur



Programas Especiales

Convenciones

Grupos Culturales

Seminarios

Grupos Religiosos

Incentivos de Empresa

Reuniones Empresa

Congresos Científicos

Congresos Técnicos

convento del mismo nombre. Unos cuantos metros más adelante podrá llegar a la Av. Morelos, donde se localiza el Jardín Borda, un sitio de gran belleza, donde estuvieron las habitaciones del emperador Maximiliano y ahora se pueden hacer recorridos en lancha por su lago o bien visitar su Museo de Sitio. Por esa misma avenida podrá llegar a la Ermita del Calvario, que resguarda una bella imagen de la Virgen de Guadalupe.

TEPOZTLÁN

Tepoztlán, pueblo mágico lleno de misticismo y tradición, se ubica a 21 km de la ciudad de Cuernavaca, capital del estado de Morelos y a 71 km al sur de la Ciudad de México, cerca de las laderas de la Sierra del Chichináutzin, en una región donde la temperatura promedio anual es de 18° C, presentando un clima mixto, semicálido y subhúmedo.

En este lugar, de abundante riqueza natural, inmediatamente podrá admirar la imponente figura del cerro del Tepozteco, punto principal de atracción turística, en cuya cima se encuentra una construcción de la época prehispánica, la cual ha generado sensación entre los que afirman que esta posee ciertas fuerzas energéticas, provocando con ello, la afluencia de cientos de visitantes durante el llamado "Equinoccio de primavera".



Dividido en ocho barrios, que respetan su orden colonial, Tepoztlán ofrece un recorrido por sus pintorescas calles empedradas en las que encontrará un importante conjunto conventual del S. XVI, museos y numerosas tiendas que ofrecen todo tipo de artesanías y objetos esotéricos.

En los magníficos espacios naturales que dan forma al Parque Nacional El Tepozteco, podrá practicar la observación de flora y fauna, así como realizar diferentes actividades de aventura como el ecoturismo, el montañismo y el campismo, en las instalaciones del Campo Escuela Scout Meztitla o el reconocido Campamento Camohmila. En sus alrededores podrá visitar las poblaciones de Cuautla, reconocida por su arquitectura colonial y las aguas curativas del balneario de Agua Hedionda; Yautepec y Tlayacapan, que resguardan sobrios ejemplos arquitectónicos de la tradición conventual dominica y franciscana. En ellos también podrá deleitarse con los platillos típicos de la cocina morelense como la célebre cecina de Yecapixtla y los pambazos rellenos de papa y chorizo, antes de regresar a Tepoztlán para saborear una de sus exquisitas "tepoznieves" de aguacate, tequila y mezcal, entre otros deliciosos sabores.

RUTA POR LOS ALREDEDORES

Ruta por los alrededores de Tepoztlán. Saliendo de Tepoztlán, podrá dirigirse a la población de Yautepec, por carretera estatal, 20 km al sur, podrá visitar el Templo y Convento de la Asunción, construido por los frailes dominicos en el s.XVI, en estilo sobrio. Siguiendo por la carretera núm. 115, podrá llegar a Cuautla, 23 km al sureste, poblado que cuenta con importantes atractivos arquitectónicos como el Templo y Convento de Santo Domingo, construido en el s.XVI y el Templo y Convento de San Diego, del s.XVII. Aquí también podrá refrescarse en las deliciosas aguas, con propiedades curativas, del balneario de Agua Hedionda, antes de proseguir hacia Tlayacapan, 19 km al este de Tepoztlán, por la carretera núm. 113, donde podrá admirar notables ejemplos de arquitectura colonial como el Palacio de



Turismo sin
Distinción

Grupos Arqueología



Hacer las vacaciones
en México, un
acierto,
conocer y disfrutar
de Morelos, un éxito



En tus vacaciones a
México no olvides
visitar
Morelos



Gobierno, el Templo y Convento de San Juan Bautista, además de un interesante conjunto de 26 capillas del s.XVI.

La leyenda de Tepoztecatl

Se dice que Tepoztécatl nació de una princesa cuyo embarazo fue producto del amor de un pajarillo (o según otra versión, del dios Ehécatl). Los padres de la princesa, enojados, la obligaron a deshacerse del niño, quien fue abandonado en un hormiguero, pero las hormigas en vez de devorarlo lo alimentaron con gotas de miel. Luego fue dejado entre las pencas de un maguey, mas éste lo abrazó con sus pencas, lo alimentó con aguamiel y finalmente lo mandó corriente abajo del río Atongo en una caja de madera. De ahí lo recogió una pareja de ancianos que lo adoptaron, criaron y enseñaron todo lo que sabían. Años después, en Xochicalco, Tepoztécatl derrotó al monstruo Xochicátl, por lo que fue festejado a su regreso a Cuernavaca. Al salir de Cuernavaca se llevó el sonoro teponaxtli y corrió con él a Tepoztlán, evitando que lo alcanzaran al provocar con su orina una gran barranca, lo que le permitió llegar a tocar el teponaxtli sobre el cerro del Tepozteco. En 1538 Tepoztécatl fue convertido al cristianismo por fray Domingo de la Anunciación, quien lo bautizó el 8 de septiembre, dando origen así a la fiesta que cada año se realiza en ese día.

La Obsidiana

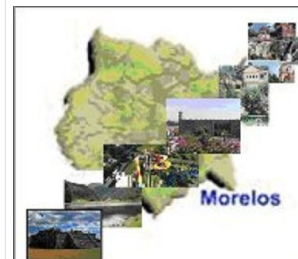
La obsidiana es una roca o mineral de origen volcánico compuesta por silicatos aluminicos y óxidos sílicos. Sus usos varían entre objetos de ornato como espejos, figuras que imitan modelos prehispánicos, formas de animales y muchas más. También se utiliza como adorno en construcciones de pisos y paredes y hasta en plazas de ciudades. En un pasado remoto se fabricaban puntas de flechas y lanzas. Cuenta la leyenda mexicana que en los tiempos de los indígenas, cuando la vida era muy difícil y el hombre tenía que luchar contra inmensas bestias salvajes para poder alimentarse, ocurrió un acontecimiento que cambió la vida de esa comunidad. En cierta ocasión salieron los hombres de ese gremio a cazar un gran mamut para el abastecimiento de varios días; mientras las mujeres y los niños se quedaban en la cueva en compañía de los ancianos. Esas cacerías llegaban a durar varios días por lo que los ancianos tenían la obligación de cuidar a las mujeres y niños, pero como no tenían armas para defenderse buscaron por toda la cueva algo que les ayudara a defenderse del ataque de unas hienas. De pronto Obsid el pequeño hijo del más valiente guerrero se percató de una piedra negra y filosa que estaba en el suelo; la tomó y la amarró a un palo que tomó de entre escombros, lo lanzó con gran fuerza y enorme fue la sorpresa de todos al darse cuenta que se desplumaba una hiena mientras las demás salieron huyendo. El ingenio y creatividad de Obsid lo llevaron a recibir los honores de la tribu, fue nombrado guerrero de la aldea y en su honor le llamaron a aquella piedra "Obsidiana", siendo ésta utilizada posteriormente para la elaboración de instrumentos de caza.

Fuente: México Leyendas



©2009 Aviamex Tours de México

Imágenes de Morelos



Viajes a Morelos

